Ogłoszenie na tablicy Nadleśnictwa Ustrzyki Dolne

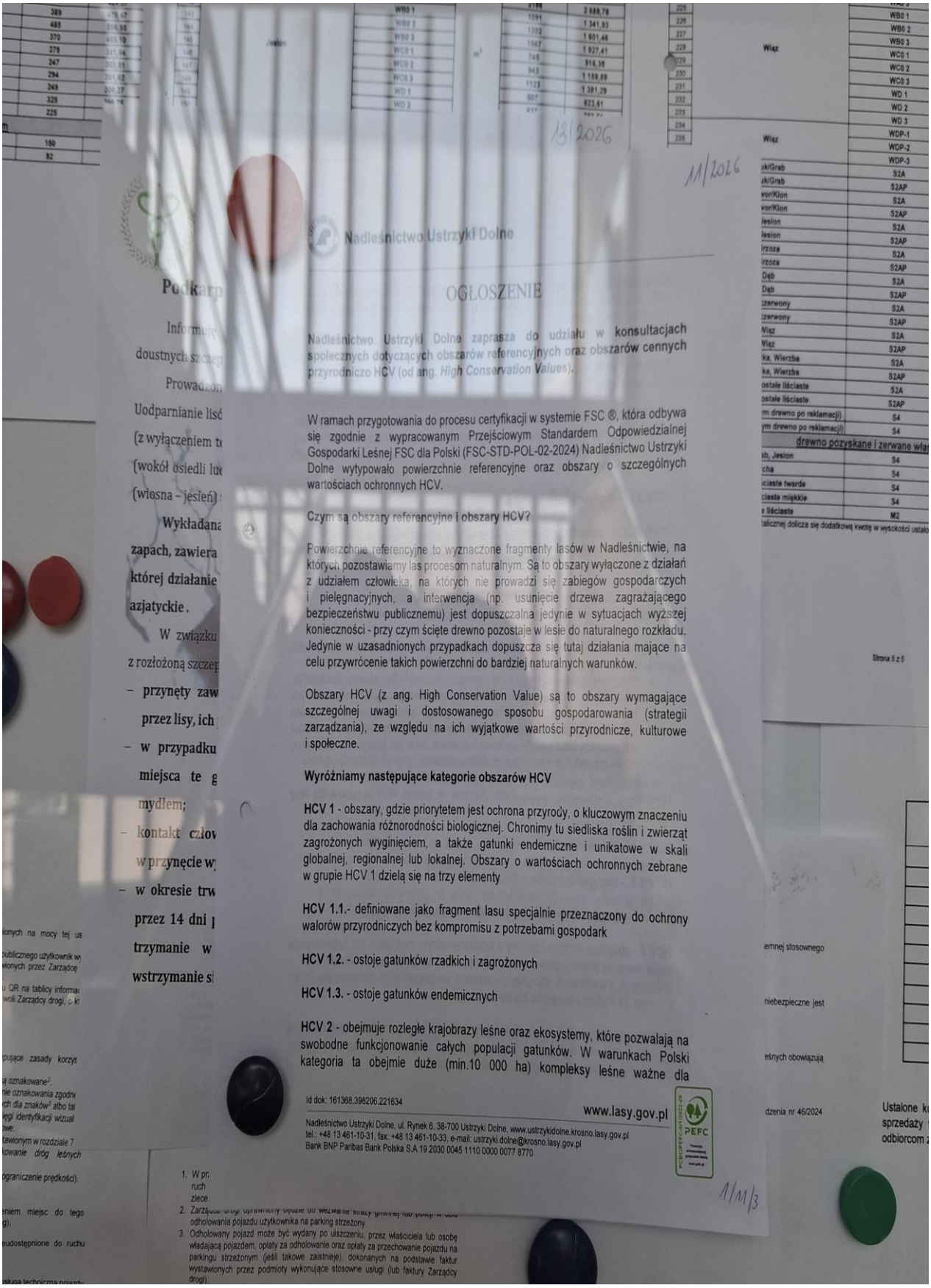

Nadleśnictwo Ustrzyki Dolne

OGŁOSZENIE

Nadleśnictwo Ustrzyki Dolne zaprasza do udziału w konsultacjach społecznych dotyczących obszarów referencyjnych oraz obszarów cennych przyrodniczo HCV (od ang. *High Conservation Values*).

W ramach przygotowania do procesu certyfikacji w systemie FSC ®, która odbywa się zgodnie z wypracowanym Przejściowym Standardem Odpowiedzialnej Gospodarki Leśnej FSC dla Polski (FSC-STD-POL-02-2024) Nadleśnictwo Ustrzyki Dolne wytypowało powierzchnie referencyjne oraz obszary o szczególnych wartościach ochronnych HCV.

Czym są obszary referencyjne i obszary HCV?

Powierzchnie referencyjne to wyznaczone fragmenty lasów w Nadleśnictwie, na których pozostawiamy las procesom naturalnym. Są to obszary wyłączone z działań z udziałem człowieka, na których nie prowadzi się zabiegów gospodarczych i pielęgnacyjnych, a interwencja (np. usunięcie drzewa zagrażającego bezpieczeństwu publicznemu) jest dopuszczalna jedynie w sytuacjach wyższej konieczności - przy czym ścięte drewno pozostaje w lesie do naturalnego rozkładu. Jedynie w uzasadnionych przypadkach dopuszcza się tutaj działania mające na celu przywrócenie takich powierzchni do bardziej naturalnych warunków.

Obszary HCV (z ang. High Conservation Value) są to obszary wymagające szczególnej uwagi i dostosowanego sposobu gospodarowania (strategii zarządzania), ze względu na ich wyjątkowe wartości przyrodnicze, kulturowe i społeczne.

Wyróżniamy następujące kategorie obszarów HCV

HCV 1 - obszary, gdzie priorytetem jest ochrona przyrody, o kluczowym znaczeniu dla zachowania różnorodności biologicznej. Chronimy tu siedliska roślin i zwierząt zagrożonych wyginięciem, a także gatunki endemiczne i unikatowe w skali globalnej, regionalnej lub lokalnej. Obszary o wartościach ochronnych zebrane w grupie HCV 1 dzielą się na trzy elementy

HCV 1.1.- definiowane jako fragment lasu specjalnie przeznaczony do ochrony walorów przyrodniczych bez kompromisu z potrzebami gospodark

HCV 1.2. - ostoje gatunków rzadkich i zagrożonych

HCV 1.3. - ostoje gatunków endemicznych

HCV 2 - obejmuje rozległe krajobrazy leśne oraz ekosystemy, które pozwalają na swobodne funkcjonowanie całych populacji gatunków. W warunkach Polski kategoria ta obejmie duże (min.10 000 ha) kompleksy leśne ważne dla

Id dok: 161368.398206.221634

www.lasy.gov.pl

Nadleśnictwo Ustrzyki Dolne, ul. Rynek 6, 38-700 Ustrzyki Dolne, www.ustrzykidolne.krosno.lasy.gov.pl
tel.: +48 13 461-10-31, fax: +48 13 461-10-33, e-mail: ustrzyki.dolne@krosno.lasy.gov.pl
Bank BNP Paribas Bank Polska S.A 19 2030 0045 1110 0000 0077 8770

PEFC

13/2026

11/2026

1/11/3

Daty powieszenia i ściągnięcia ogłoszenia

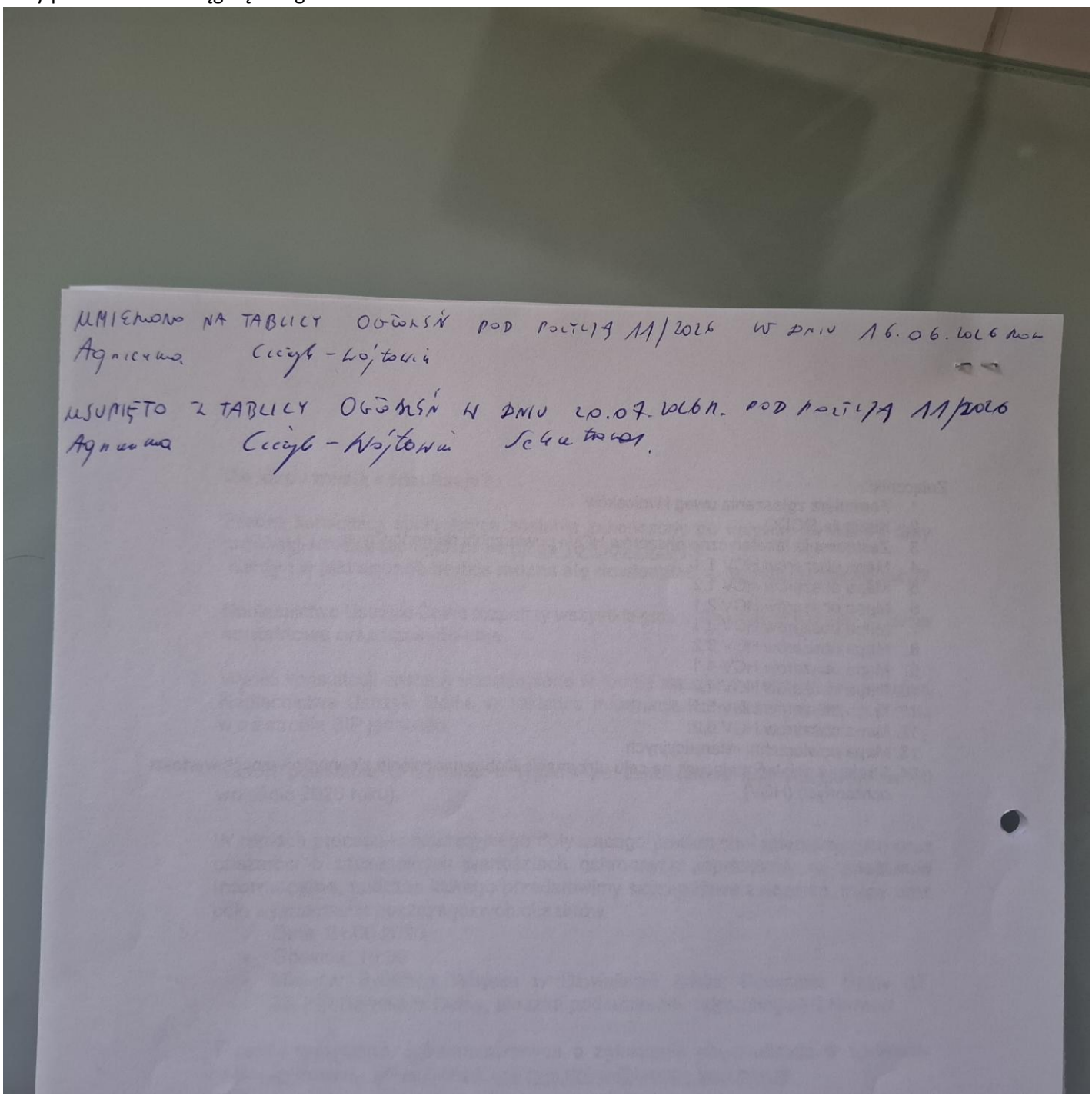

Wykaz ogłoszeń:



11. NADLEŚNICTWO MISTRZYCE DOLNE	OGŁOSZENIE DO MEDIACJI W KONSULTACJACH SPOŁECZNYCH DOT. OBRAZÓW HCV	od B. [illegible] 16.06.2026	20.07.2026 A. [illegible]