

# PROJEKT STAŁEJ ZMIANY ORGANIZACJI RUCHU

**Nazwa inwestycji:**

**Plan oznakowania drogi leśnej nr 69 w Teleśnicy w km 0+000-1+700**

**Inwestor:** PGL Lasy Państwowe Nadleśnictwo Ustrzyki Dolne  
Rynek 6  
38-700 Ustrzyki Dolne

**Lokalizacja:** Droga leśna ogólnodostępna nr 69 w Teleśnicy w km 0+000 - 1+700

**Data opracowania:** Listopad 2016 r.

**Projektował:** inż. Jacek Bisz

**Zawartość opracowania:**

- Strona tytułowa.
- Orientacja.
- Opis techniczny.
- Część graficzna.



Tel  
Osz  
U Mac

Bar u Bolka

Ośrodek wypoczynkowy

Pole namiotowe

## Opis techniczny

### 1. Podstawa opracowania

Rozporządzenie Ministra Transportu i Gospodarki Morskiej z dnia 23 września 2003r. w sprawie szczegółowych warunków zarządzania ruchem na drogach oraz wykonywania nadzoru nad tym zarządzaniem  
(Dz. U. Nr 177 poz. 1729 z dnia 14 październik 2003 r. ze zmianami).

Rozporządzenie Ministra Infrastruktury i Budownictwa z dnia 18 lutego 2016 r. zmieniające rozporządzenie w sprawie szczegółowych warunków zarządzania ruchem na drogach oraz wykonywania nadzoru nad tym zarządzaniem  
(Dz. U. z 2016 r. poz. 314 – ze zmianami)

Rozporządzenie Ministra Infrastruktury oraz Spraw Wewnętrznych i Administracji z dnia 31 lipca 2002 r. w sprawie znaków i sygnałów drogowych  
(Dz. U. Nr 170 poz. 1393 z 2002 r. – ze zmianami)

Załączniki do Dz. U. Nr 220 poz. 2181 z dnia 23 grudnia 2003 r. – szczegółowe warunki techniczne dla znaków i sygnałów drogowych oraz urządzeń bezpieczeństwa ruchu drogowego i warunki ich umieszczania na drogach

Ustawa z dnia 20 czerwca 1997 r. Prawo o Ruchu Drogowym  
(t. j. Dz. U. z 2012 r. poz. 1137 ze zmianami).

Wizja i pomiary w terenie.

### 2. Opis stanu istniejącego, projektowanego i zakresu prac.

#### Stan istniejący:

Parametry techniczne drogi nr 69:

- klasa techniczna drogi D,
- droga dwukierunkowa jednojezdniowa ,
- jezdnia o szerokości 3,50 – m. o nawierzchni bitumicznej
- pobocza tłuczniowe lewo i prawo stronne o szer. 0,75m,
- oznakowanie poziome - wg. załącznika graficznego
- oznakowanie poziome wg. załącznika graficznego

#### Stan projektowany na drodze,

Droga nr 69 w Teleśnicy jest drogą leśną wewnętrzną, poza okresem prowadzenia prac związanych z pozyskaniem drewna jest drogą ogólnodostępną.

### 3. Cel opracowania. Uzasadnienie wprowadzenia stałej zmiany organizacji ruchu.

Wprowadzenie stałej zmiany organizacji ruchu podyktowane jest koniecznością uporządkowania ruchu pojazdów poruszających się drogą.

W celu wymuszenia przestrzegania przez użytkowników drogi wewnętrznej nr 69 przepisów ustawy o ruchu drogowym, na całej długości zostanie ustanowiona znakami D-52 " strefa ruchu".

Na całym odcinku drogi zostanie wprowadzone znakami B-33 „ograniczenie prędkości pojazdów” do 30 km/h.

Na czas prowadzenia prac związanych z pozyskaniem surowca drzewnego odcinek drogi w km 0+680 projektuje się zamknięcie drogi dla ruchu pojazdów znakiem B-1 „zakaz ruchu” z wyłączeniem pojazdów Lasów Państwowych.

#### 4. Zalecenia ogólne wykonania prac.

Osoby wykonujące czynności związane z robotami w pasie drogowym powinny być ubrane w odzież ostrzegawczą barwy pomarańczowej lub żółtej i wyposażone w elementy odblaskowe.

Do wykonania nowego oznakowanie pionowego należy użyć znaków drogowych z grupy znaków S ( znaki średnie), lica znaków z folii odblaskowej.

Prace należy wykonywać podczas pory dziennej przy dobrej widoczności.

Pojazdy wykonujące prace przy robotach prowadzonych w pasie drogowym powinny być wyposażone w ostrzegawczy sygnał świetlny błyskowa barwy żółtej, widoczny ze wszystkich stron z odległości co najmniej 500 m, przy dobrej przejrzystości powietrza.

Odległość umieszczenia znaków drogowych pionowych wynosi:

- poziomo od krawędzi pobocza 0,50 – 1,00 m
- wysokość umieszczenia znaków ostrzegawczych i zakazu (dolnej ich krawędzi) od poziomu pobocza min 2,00 m.
- wysokość umieszczenia zapór drogowych od 0,9-1,10 m, mierząc od poziomu nawierzchni do górnej krawędzi zapory

- wysokość umieszczenia tablic kierunkowych od 0,9-1,50 m mierząc od poziomu nawierzchni do dolnej krawędzi tablicy
- wysokość umieszczenia tablic kierujących 0,25 m mierząc od poziomu nawierzchni do dolnej krawędzi tablicy, tablice należy umieścić prostopadle do osi drogi w odstępach nie większych niż 10 m.
- należy bezwzględnie zachować minimalne wymagane odległości pomiędzy następującym po sobie oznakowaniem zarówno istniejącym jak i projektowanym:
  - 20 m na drodze o dopuszczalnej prędkości powyżej 60 km/h
  - 10 m na pozostałych drogach.

#### Wykaz projektowanych znaków:

##### Znaki pionowe

- znak B- 1 – „zakaz ruchu w obu kierunkach” z napisem „nie dotyczy pojazdów LP” – 2 szt.
- znak B-33 - " ograniczenie prędkości do 30 km/h" - 3 szt.
- tabliczka T-2 " 0,3 km" - 2 szt.
- tabliczka T-2 " 0,5 km" - 2 szt.
- tabliczka T-3 " koniec" - 4 szt.
- tabliczka T-6 – 2 szt.
- znak D-1 - " droga z pierwszeństwem " - 2 szt.
- znak D-52 - " strefa ruchu" - 1 szt.
- znak D-53 - " koniec strefy ruchu" - 1 szt.
- znak A-1 - " Niebezpieczny zakręt w prawo" - 1 szt.
- znak A-2 - " Niebezpieczny zakręt w lewo" - 1 szt.

- znak A-3 - " Dwa niebezpieczne zakręty – pierwszy w lewo " - 6 szt.
- znak A-4 - " Dwa niebezpieczne zakręty – pierwszy w prawo " - 2 szt.
- znak A-7 - " Ustąp pierwszeństwa" - 1 szt.

#### **Znaki poziome**

- znak P-131 – „ linia warunkowego zatrzymania złożona z trójkątów t.

### **5. Termin wprowadzenia stałej organizacji ruchu.**


Niezwłocznie po zatwierdzeniu w/w projektu

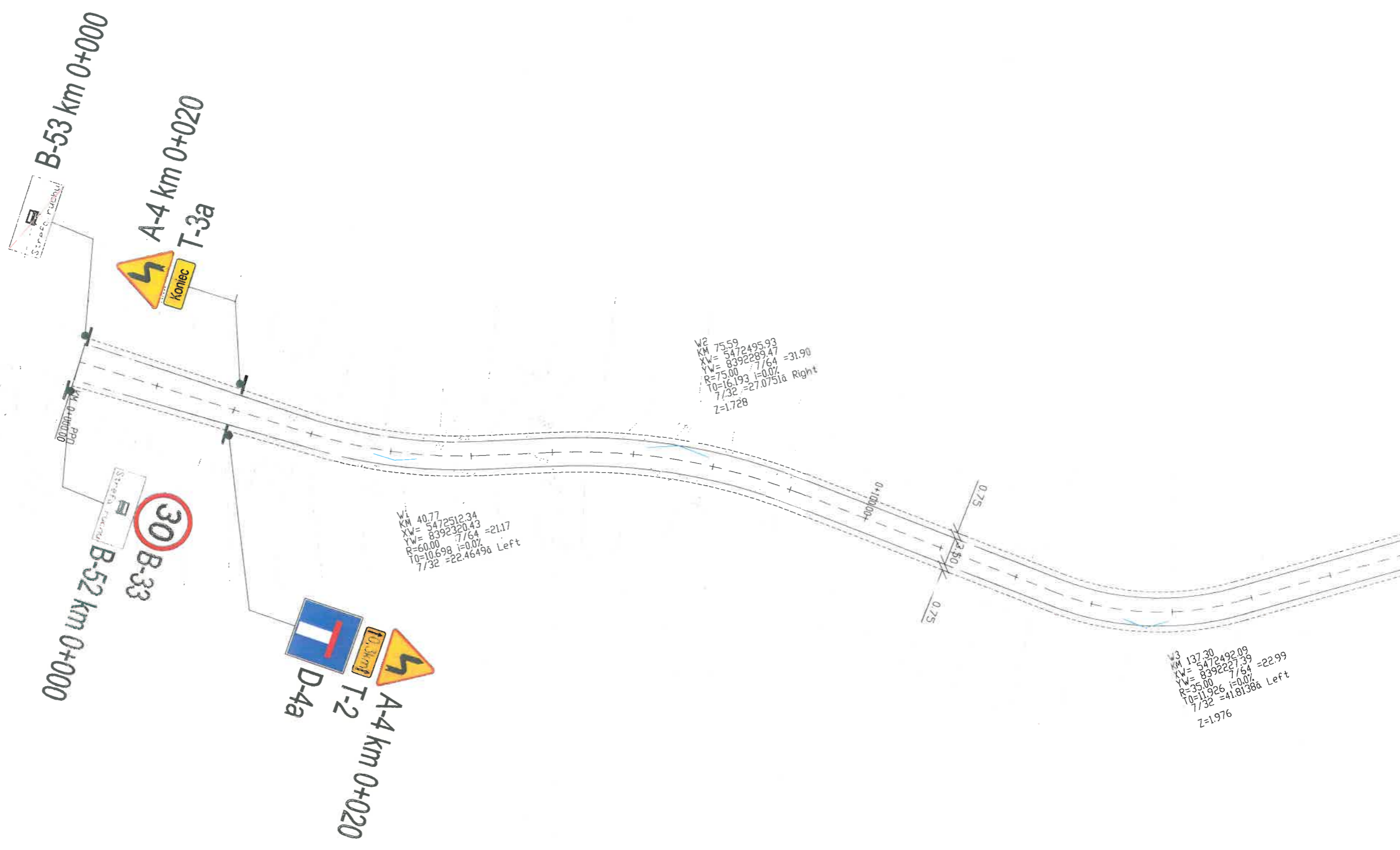
### **6. Postanowienia końcowe.**

Oznakowanie robót należy wykonać przy zachowaniu pełnego bezpieczeństwa dla ruchu kołowego i pracowników ustawiających znaki.


**Projektował:**

inż. Jacek Bisz





PLAN OZNAKOWANIA DROGI LEŚNEJ NR 69 W M-CI TELEŚNICA KM 0+000 - 1+700

INWESTOR:	PGL Lasy Państwowe Nadleśnictwo Ustrzyki Dolne	DATA PROJ.:	LISTOPAD 2016 r.
ADRES:	uL. Rynek 6 38-700 Ustrzyki Dolne	SKALA:	1 : 500
PRZEDMIOT OPRACOWANIA:	PROJEKTOWANA STAŁA ZMIANA ORGANIZACJI RUCHU	NR RYS.:	1
AUTOR OPRACOWANIA:	inż. Jacek Bisz		



PLAN OZNAKOWANIA DRÓGI LEŚNEJ NR 69 W M-CI TELEŚNICA KM 0+000 - 1+700			
INWESTOR:	PGL Lasy Państwowe Nadleśnictwo Ustrzyki Dolne	DATA PROJ:	LISTOPAD 2016 r.
ADRES :	uL. Rynek 6 38-700 Ustrzyki Dolne	SKALA :	1 : 500
PRZEDMIOT OPRACOWANIA:	PROJEKTOWANA STAŁA ZMIANA ORGANIZACJI RUCHU	NR RYS:	2
AUTOR OPRACOWANIA: inż. Jacek Bisz	<i>Jacek Bisz</i>		

PLAN OZNAKOWANIA DRogi LEŚNEJ NR 69 W M-CI TELEŚNICA KM 0+000 - 1+700

INWESTOR:	PGL Lasy Państwowe Nadleśnictwo Ustrzyki Dolne	DATA PROJ:	LISTOPAD 2016 r.
ADRES:	ul. Rynek 6 38-700 Ustrzyki Dolne	SKALA:	1: 500
PRZEDMIOT OPRACOWANIA:	PROJEKTOWANA STAŁA ZMIANA ORGANIZACJI RUCHU	NR RYS:	3
AUTOR OPRACOWANIA:	inż. Jacek Bisz		

*Walczyński*

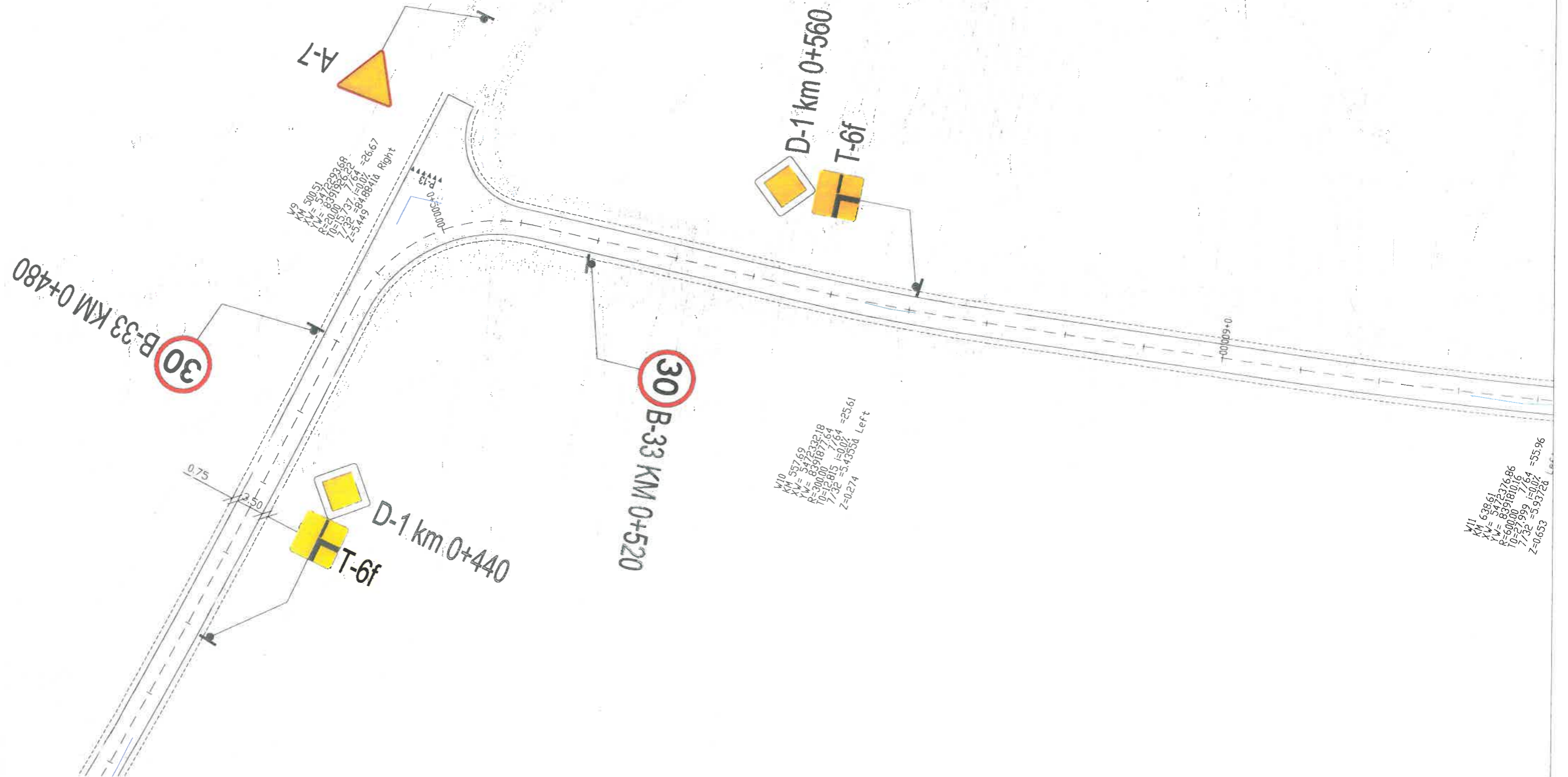




PLAN OZNAKOWANIA DROGI LEŚNEJ NR 69 W M-CI TELEŚNICA KM 0+000 - 1+700

INWESTOR:	PGL Lasy Państwowe Nadleśnictwo Ustrzyki Dolne	DATA PROJ:	LISTOPAD 2016 r.
ADRES:	ul. Rynek 6 38-700 Ustrzyki Dolne	SKALA:	1: 500
PRZEDMIOT OPRACOWANIA:	PROJEKTOWANA STAŁA ZMIANA ORGANIZACJI RUCHU	NR RYS:	4
AUTOR OPRACOWANIA:	inż. Jacek Bisz		

*Wielozm*





Nie dotyczy pojazdów LP

**B-1 km 0+680**

Znak B-1 ustawiany na czas składowania drewna na składowisku w km 1+590-1+650

<b>PLAN OZNAKOWANIA DROGI LEŚNEJ NR 69 W M-CI TELEŚNICA KM 0+000 - 1+700</b>			
INWESTOR:	PGL Lasy Państwowe Nadleśnictwo Ustrzyki Dolne	DATA PROJ:	LISTOPAD 2016 r.
ADRES:	ul. Rynek 6 38-700 Ustrzyki Dolne	SKALA:	1: 500
PRZEDMIOT OPRACOWANIA:	PROJEKTOWANA STAŁA ZMIANA ORGANIZACJI RUCHU	NR RYS:	<b>5</b>
AUTOR OPRACOWANIA: inż. Jacek Bisz			




PLAN OZNAKOWANIA DROGI LEŚNEJ NR 69 W M-CI TELEŚNICA KM 0+000 - 1+700			
INWESTOR:	PGL Lasy Państwowe Nadleśnictwo Ustrzyki Dolne	DATA PROJ:	LISTOPAD 2016 r.
ADRES :	ul. Rynek 6 38-700 Ustrzyki Dolne	SKALA :	1 : 500
PRZEDMIOT OPRACOWANIA:	PROJEKTOWANA STAŁA ZMIANA ORGANIZACJI RUCHU	NR RYS:	6
AUTOR OPRACOWANIA: inż. Jacek Bisz	<i>Jacek Bisz</i>		




**PLAN OZNAKOWANIA DROGI LEŚNEJ NR 69 W M-CI TELEŚNICA KM 0+000 - 1+700**

INWESTOR:	PGL Lasy Państwowe Nadleśnictwo Ustrzyki Dolne	DATA PROJ:	LISTOPAD 2016 r.
ADRES:	ul. Rynek 6 38-700 Ustrzyki Dolne	SKALA:	1: 500
PRZEDMIOT OPRACOWANIA:	PROJEKTOWANA STAŁA ZMIANA ORGANIZACJI RUCHU	NR RYS:	<b>7</b>
AUTOR OPRACOWANIA: inż. Jacek Bisz	<i>Jacek Bisz</i>		



PLAN OZNAKOWANIA DROGI LEŚNEJ NR 69 W M-CI TELEŚNICA KM 0+000 - 1+700

INWESTOR:	PGL Lasy Państwowe Nadleśnictwo Ustrzyki Dolne	DATA PROJ:	LISTOPAD 2016 r.
ADRES :	ul. Rynek 6 38-700 Ustrzyki Dolne	SKALA :	1 : 500
PRZEDMIOT OPRACOWANIA:	PROJEKTOWANA STAŁA ZMIANA ORGANIZACJI RUCHU	NR RYS:	8
AUTOR OPRACOWANIA: inż. Jacek Bisz	<i>Jacek Bm</i>		



**PLAN OZNAKOWANIA DROGI LEŚNEJ NR 69 W M-CI TELEŚNICA KM 0+000 - 1+700**

INWESTOR:	PGL Lasy Państwowe Nadleśnictwo Ustrzyki Dolne	DATA PROJ:	LISTOPAD 2016 r.
ADRES :	ul. Rynek 6 38-700 Ustrzyki Dolne	SKALA :	1 : 500
PRZEDMIOT OPRACOWANIA:	PROJEKTOWANA STAŁA ZMIANA ORGANIZACJI RUCHU	NR RYS:	9
AUTOR OPRACOWANIA: inż. Jacek Bisz	<i>Jacek Bisz</i>		

