








- Legenda**
-  Miejsce zawracania autobusów
  -  Teren objęty wnioskiem o dzierżawę gruntu
  -  Wydzielenia
  -  Grunty SP w zarządzie Nadleśnictwa Ustrzyki Dolne
  -  Miejsce palenia ognia
  -  Miejsce postoju pojazdów (wyłączone z dzierżawy)
  -  Rogatka leśna


## Wniosek o zgodę na udostępnienie gruntu Znak spr. ZG.2217.6.2024

NADLEŚNICTWO  
**USTRZYKI DOLNE**  
REGIONALNA DYREKCJA LASÓW PAŃSTWOWYCH  
KROSNO

WYKAZ JEDNOSTEK ADMINISTRACYJNYCH  
WOJEWÓDZTWO: PODKARPACKIE

Opracował: Bartosz Korczak  
Sprawdził:

Wszelkie prawa zastrzeżone.



**Lasy Państwowe**  
Mapę sporządzono na podstawie Leśnej Mapy Numerycznej  
Układ współrzędnych "PL 1992"  
Skala 1:2 000

