





Legenda


-  Grunt będący przedmiotem przetargu
-  Granicznik
-  Granice działek ewidencyjnych
-  Grunty w zarządzie Nadleśnictwa

Zał. 1 do ogłoszenia o przetargu ZGS.2217.50.2021

MAPA GOSPODARCZA
NADLEŚNICTWA
USTRZYKI DOLNE
OBREB
STEFKOWA
REGIONALNA DYREKCJA LASÓW PAŃSTWOWYCH
w KROŚNIE

Województwo: podkarpackie
Powiat: leski
Gmina: Solina

Opracował: Sebastian Wójtowicz
Wykonał: Sebastian Wójtowicz
Sprawdził:.....


Mapę sporządzono na podstawie
zaktualizowanej mapy gruntów nadleśnictwa
zgodnie z IUL z 2011 r.

Układ współrzędnych "PUWG 1992"

SKALA 1:1 000
1 cm - 10 m